

PLAN LOCAL D'URBANISME

Modification n°1

3.1. RÈGLEMENT GRAPHIQUE

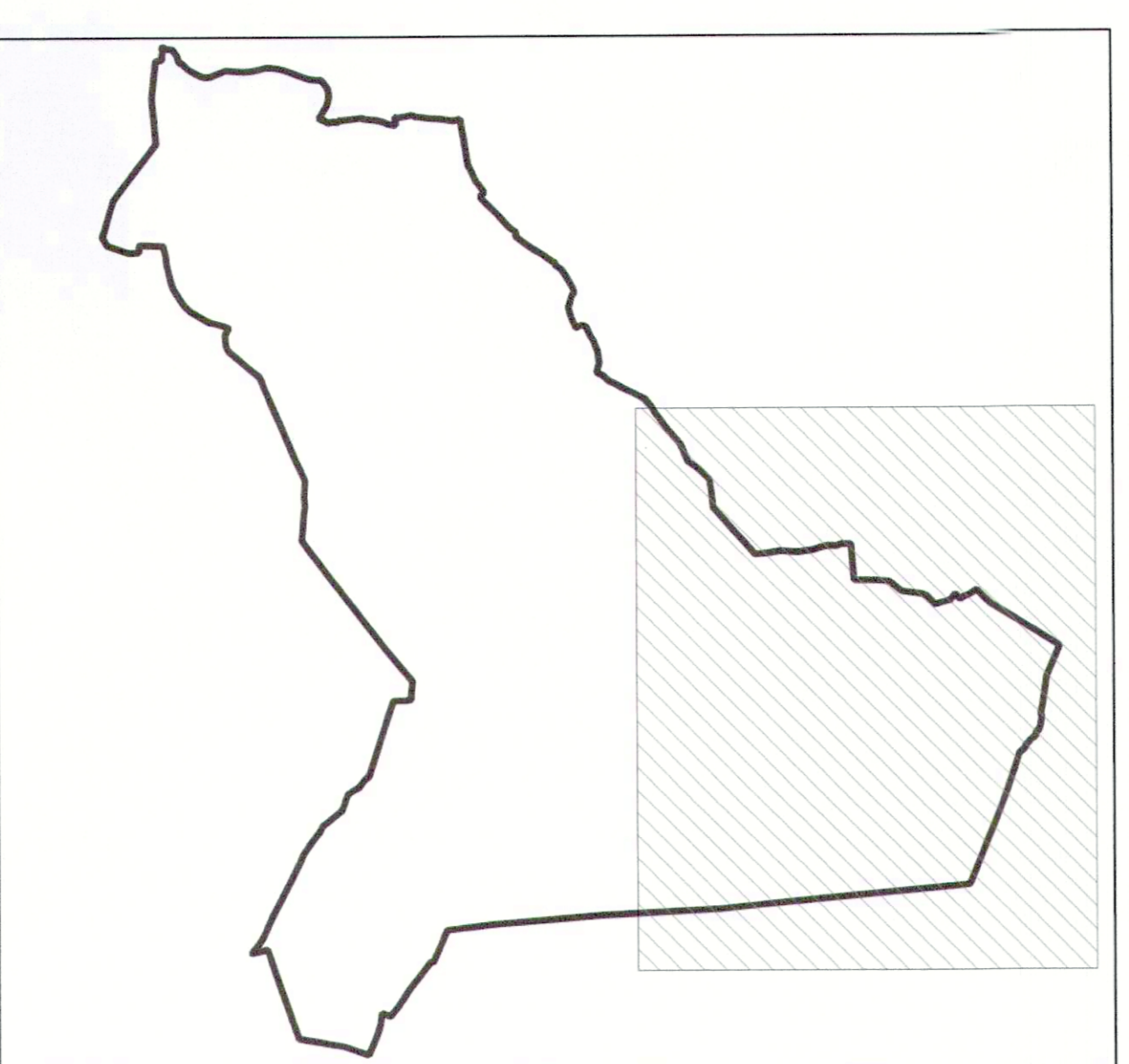
ZOOM PARTIE NORD

















Vu et approuvé pour être annexé
 à la délibération n° 23 (661/423)
 en date du : 03/06/2023
 Comité de Révision

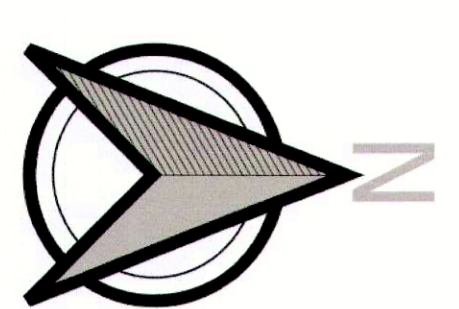
Réunion Générale du PU approuvée le 15 décembre 2020
 Révisé par le Comité de Révision le 15 décembre 2022
 Modification n°1 du PLU en cours

Echéance : 1 / 3000 ème
 Août 2023

CITADIA



- 231 Zones PLU**
- Prescriptions spéciales**
-  Espaces boisés classés
 -  Emplacements réservés (L151-23)
 -  Éléments de continuités écologiques (L151-23)
 -  Périmètres de travaux ferroviaires potentiels
 -  Secteur d'OAP sectorielle
 -  Sites patrimoniaux à préserver (L151-19)
 -  Éléments de patrimoine à préserver (L151-19)
 -  Arbres isolés à préserver (L151-23)
 -  Alignements d'arbres, haies et murs à préserver (L151-23)
 -  Linéaires commerciaux à préserver (L151-23)
 -  Marges de recul
- Risques**
-  Plan de Prévention des Risques - zone bleue
 -  (à titre indicatif - Cf. servitude PMI)
 -  Plan de Prévention des Risques - zone rouge
 -  (à titre indicatif - Cf. servitude PMI)
 -  Sites SENS/O Patrimoine / Antiquité



0 250 500 m

